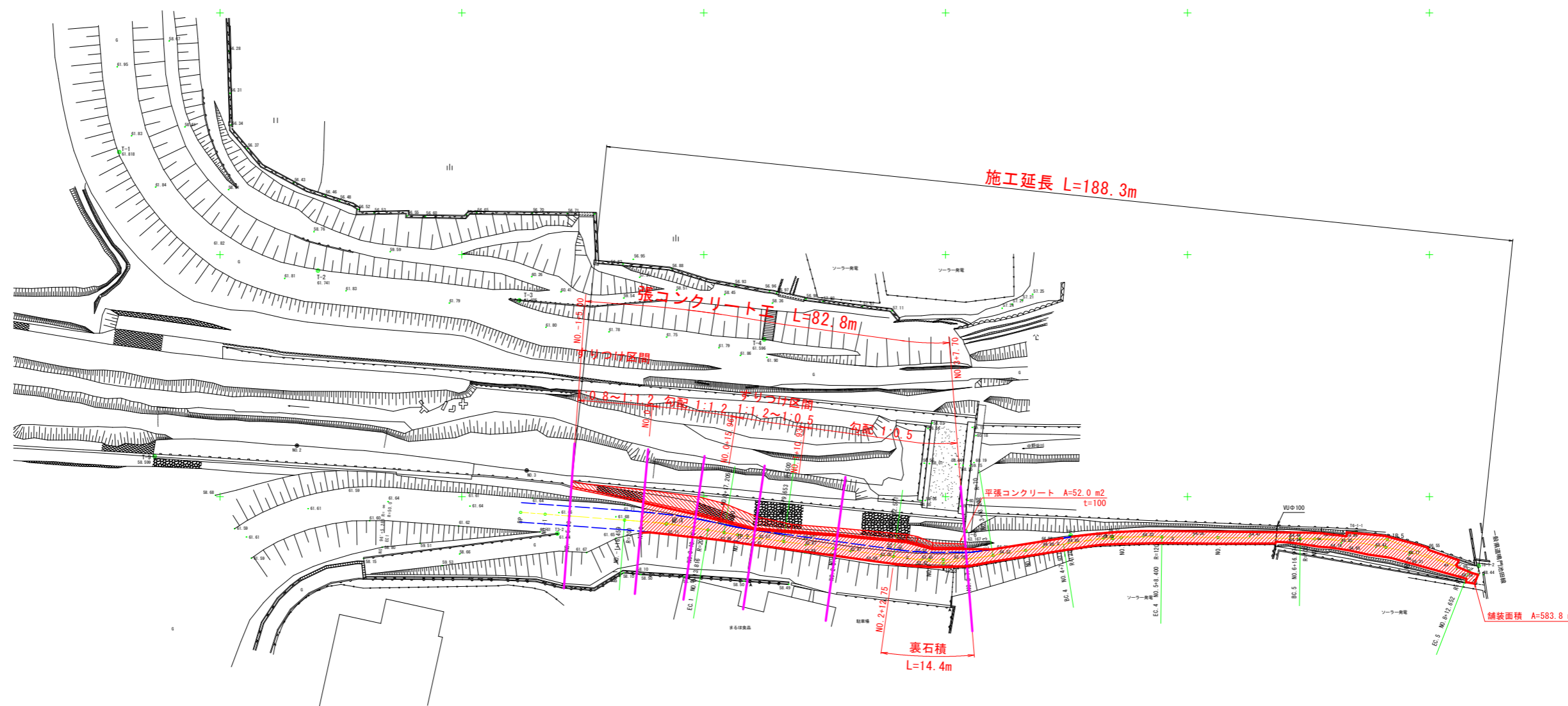
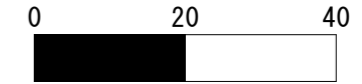
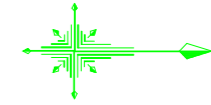


※注意事項  
 ・NO. 3+7.70付近からの舗装は、既設フェンスから約10cmの離隔距離を確保すること。

# 実測平面図

縮尺S=1/500



中心点座標一覧表

点名	X座標	Y座標	Z座標 (AP)
EP	116262.161	48903.248	61.642
NO.1+5.00	116272.206	48903.995	61.638
BC.1	116283.634	48904.546	61.732
NO.0	116287.162	48905.139	61.871
SP.1	116292.272	48905.877	62.058
NO.0+10.90	116297.983	48906.435	62.302
SP.2	116300.866	48906.883	62.394
BC.2	116304.210	48907.426	62.429
NO.1	116306.970	48907.866	62.539
SP.2	116310.360	48908.396	62.539
EC.2	116318.521	48909.299	62.748
NO.2	116326.772	48910.873	-
NO.2+0.50	116327.268	48910.741	62.940
EC.3	116330.229	48912.380	63.160
NO.3	116344.628	48912.995	-
SP.3	116349.512	48913.023	63.652
NO.3+7.70	116354.200	48912.903	63.885
EC.3	116359.781	48912.149	64.212
NO.4	116364.494	48911.076	64.672
EC.4	116374.231	48909.323	-
SP.4	116384.491	48908.439	-
NO.5	116386.318	48908.519	64.400
EC.4	116394.715	48908.226	-
NO.6	116406.314	48908.465	64.342
BC.5	116423.287	48908.667	-
NO.7	116426.312	48908.749	64.607
SP.5	116441.011	48910.466	-
NO.8	116446.077	48911.579	66.211
EP	116460.042	48916.119	68.397

基準点座標一覧表

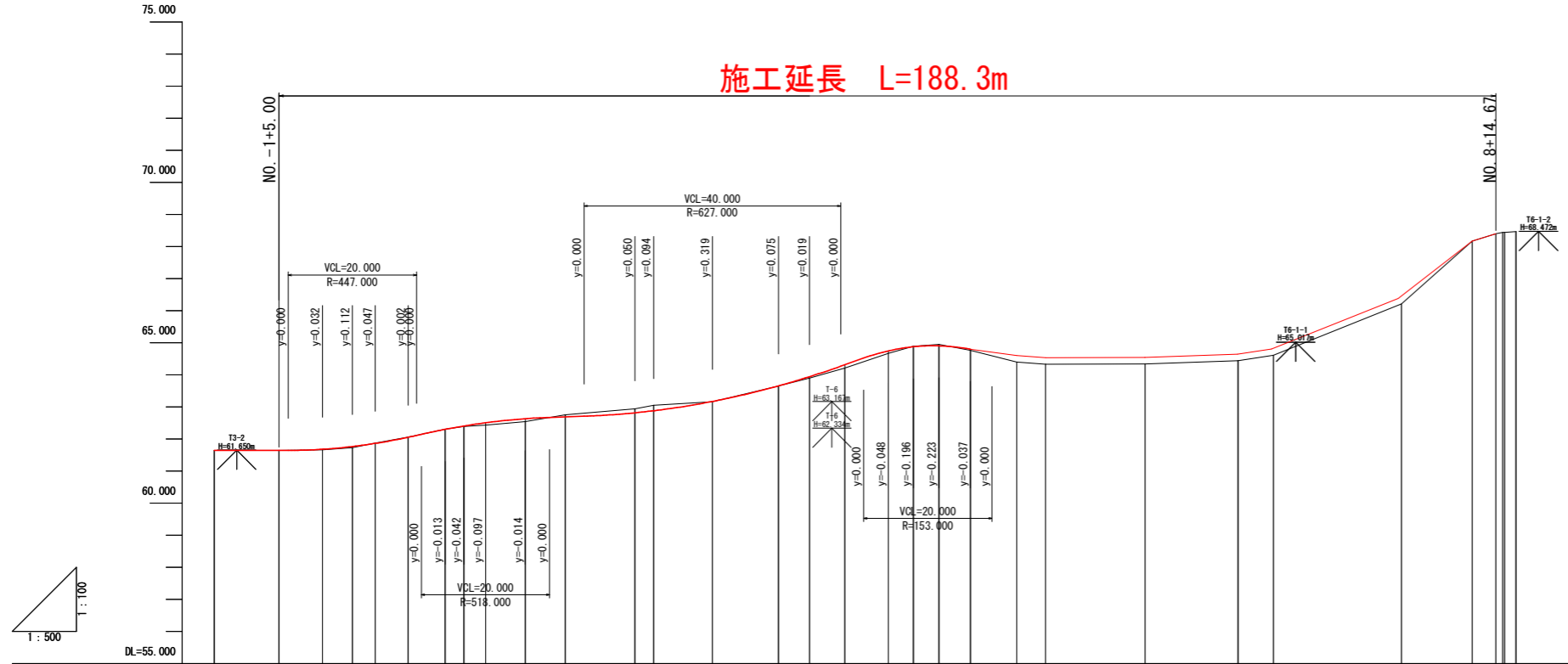
点名	X座標	Y座標	Z座標 (TP)	Z座標 (AP)	備考
RL56.4	116168.120	48741.783	60.373	60.908	基準高AP=TP+0.533
MS-基3-107	116238.414	48937.872	55.552	56.391	AP=3級水準測量による結果
T-3	116261.890	48859.416	60.772	61.605	''
T-4	116312.496	48867.509	60.763	61.596	''
T-6	116354.100	48907.132	62.334	63.167	''
T3-1	116230.028	48897.914	-	61.552	''
T3-2	116269.753	48907.617	-	61.650	''
T6-1	116375.849	48907.894	-	64.962	''
T6-1-1	116424.841	48907.484	-	65.012	''
T6-1-2	116460.204	48914.299	-	63.167	''

IP	IP線方向角	IA	R	曲	TL	SL	CL	IP間距離	X座標	Y座標
EP	4-15-19	-	-	-	-	-	-	30.216	116262.161	48903.248
IP.1	9-13-39	4-58-21	300.000	8.684	0.188	17.357	18.297	116322.294	48906.499	
IP.2	7-48-04	1-28-35	500.000	6.224	0.039	12.448	29.533	116310.354	48908.424	
IP.3	350-54-53	16-53-11	70.000	10.391	0.767	20.631	35.382	116349.521	48913.790	
IP.4	0-41-07	9-46-14	120.000	10.257	0.438	20.463	56.861	116384.459	48908.203	
IP.5	21-07-38	29-28-31	100.000	18.031	1.613	35.678	20.075	116441.316	48908.883	
EP	-	-	-	-	-	-	-	116460.042	48916.119	

実施設計図面

工事名	R8馬土 中野谷川 美・美馬水久保地 管理用道路工事		
路線名等	中野谷川		
工事箇所	美馬市美馬町水久保地		
図面名	平面図		
縮尺	1/500	図面番号	1/7
会社名			
事業者名	徳島県美馬県土整備事務所		

# 縦断面図



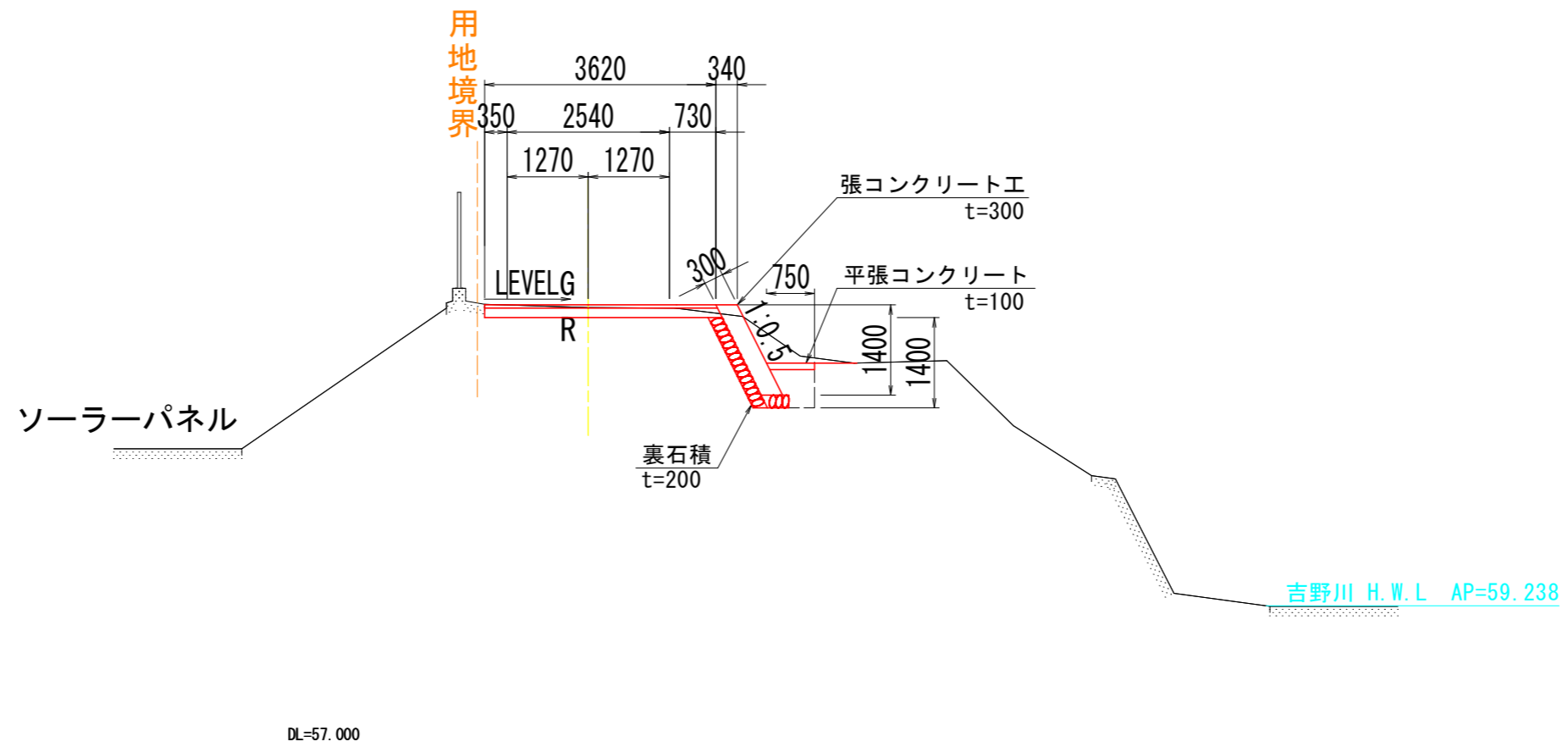
勾配	配	盛	土	切	土	計	画	高	地	盤	高	追	加	距	離	単	距	離	測	点	曲	線	片	摺	勾	付	配	図
	(61.640)	0.000		0.000		61.640	61.64	-25.073	0.000	BP																		
	(61.640)	0.000		0.000		61.640	61.64	-15.000	10.073	NO. -1+5.00																		
	(61.655)	0.019		0.010		61.679	61.66	-8.200	6.800	+11.8																		
	(61.655)	0.033		0.010		61.763	61.70	-3.541	4.659	BC.1																		
	(62.600)	0.073		0.010		61.860	61.87	0.000	3.544	NO. 0																		
	(62.850)	0.090		0.062		62.050	62.06	5.138	5.138	SP.1																		
	(62.850)	0.006		0.125		62.299	62.30	10.900	5.762	NO. 0+10.90																		
	(62.850)	0.041		0.171		62.403	62.39	13.816	2.916	EC.1																		
	(62.850)	0.102		0.062		62.503	62.49	17.205	3.389	BC.2																		
	(62.850)	0.075		0.062		62.630	62.54	23.428	6.224	SP.2																		
	(62.850)	0.048		0.125		62.688	62.75	29.653	6.224	EC.2																		
	(62.850)	0.016		0.171		62.815	62.94	40.500	10.847	NO. 2+0.50																		
	(62.850)	0.047		0.062		62.879	63.05	43.400	2.900	+2.9																		
	(62.850)	0.000		0.062		63.169	63.16	52.571	9.171	BC.3																		
	(62.850)	0.006		0.062		63.656	63.66	62.887	10.316	SP.3																		
	(62.850)	0.041		0.062		63.941	63.90	67.700	4.813	NO. 3+7.70																		
	(62.850)	0.102		0.062		64.312	64.21	73.202	5.502	EC.3																		
	(62.850)	0.075		0.062		64.745	64.67	80.000	6.798	NO. 4																		
	(62.850)	0.016		0.062		64.874	64.88	83.900	3.900	+3.9																		
	(62.850)	0.047		0.062		64.903	64.95	87.900	4.000	+7.9																		
	(62.850)	0.000		0.062		64.795	64.76	92.800	4.900	+12.8																		
	(62.850)	0.000		0.062		64.600	64.40	100.000	7.200	NO. 5																		
	(62.850)	0.000		0.062		64.530	64.33	104.500	4.500	+4.5																		
	(62.850)	0.000		0.062		64.540	64.34	120.000	15.500	NO. 6																		
	(62.850)	0.000		0.062		64.640	64.44	134.500	14.500	+14.5																		
	(62.850)	0.000		0.062		64.800	64.61	140.000	5.500	NO. 7																		
	(62.850)	0.000		0.062		66.465	66.21	160.000	20.000	NO. 8																		
	(62.850)	0.000		0.062		68.170	68.17	171.000	11.000	+11.0																		
	(62.850)	0.000		0.062		68.400	68.40	174.696	3.696	EP.05																		
	(62.850)	0.000		0.062		68.44	68.44	175.746	1.056	+1.05																		
	(62.850)	0.000		0.062		68.44	68.44	176.046	0.300	+1.35																		
	(62.850)	0.000		0.062		68.47	68.47	177.846	1.800	+3.15																		

## 実施設計図面

工事名	R8馬土 中野谷川 美・美馬水久保地		
路線名等	中野谷川		
工事箇所	美馬市美馬町水久保地		
図面名	縦断面図		
縮尺	V=1/100 H=1/500	図面番号	2/7
会社名			
事業者名	徳島県美馬県土整備事務所		

# 標準断面図

縮尺S=1/50

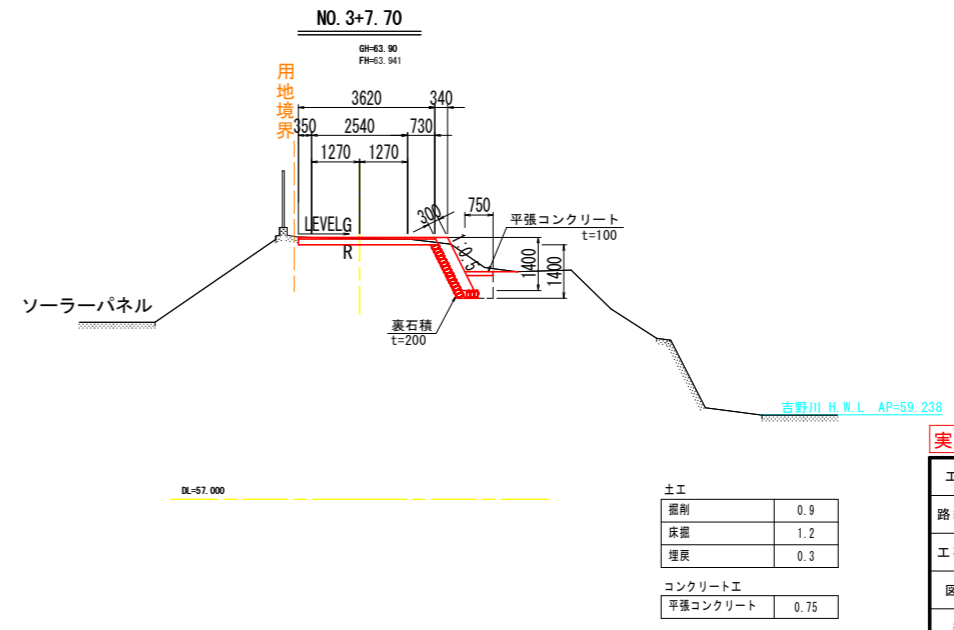
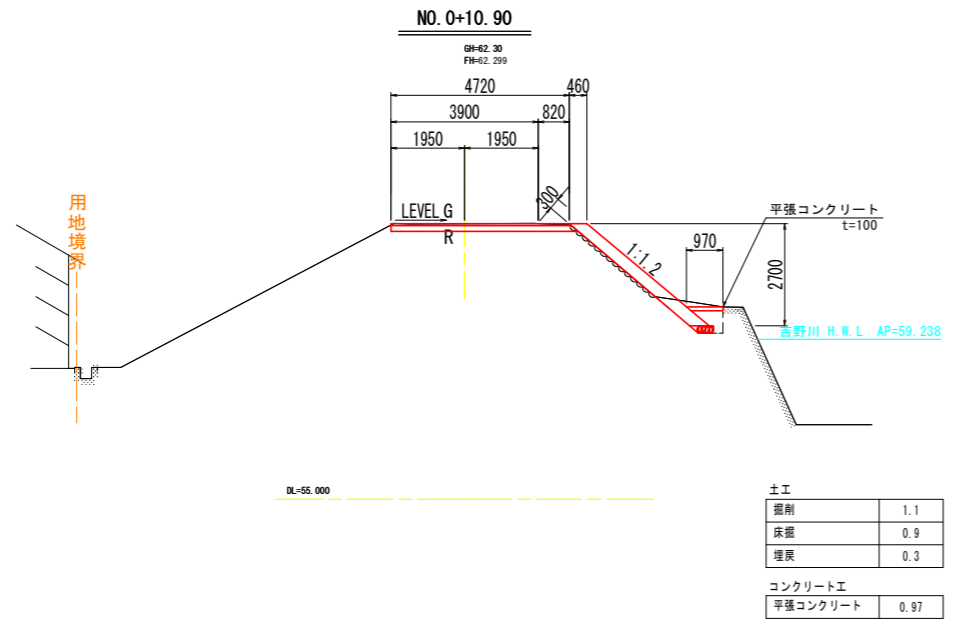
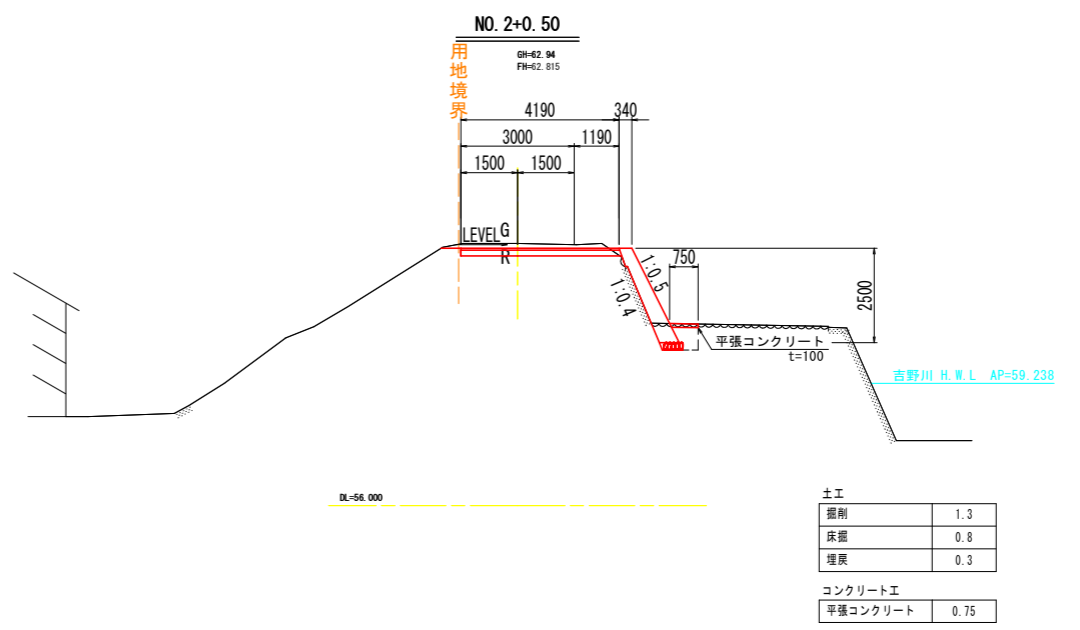
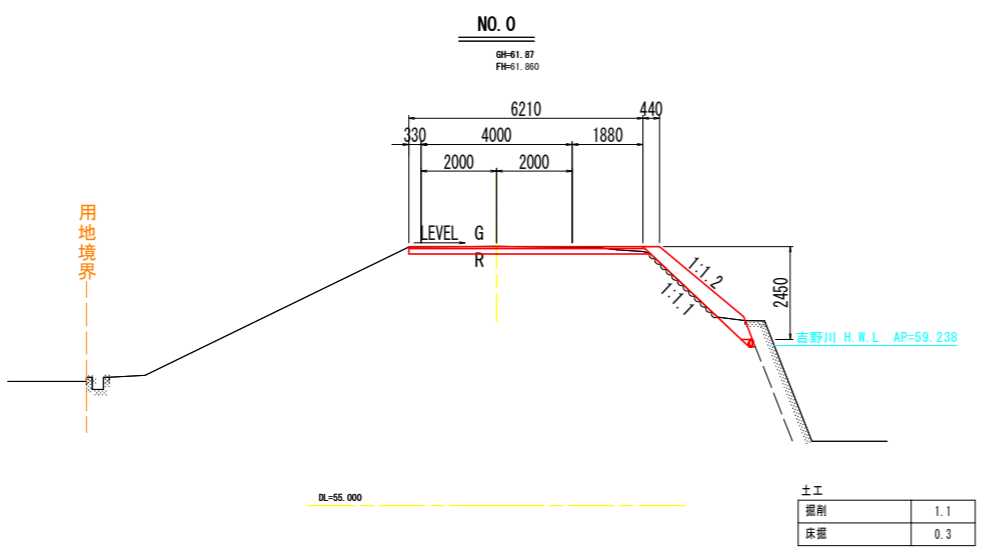
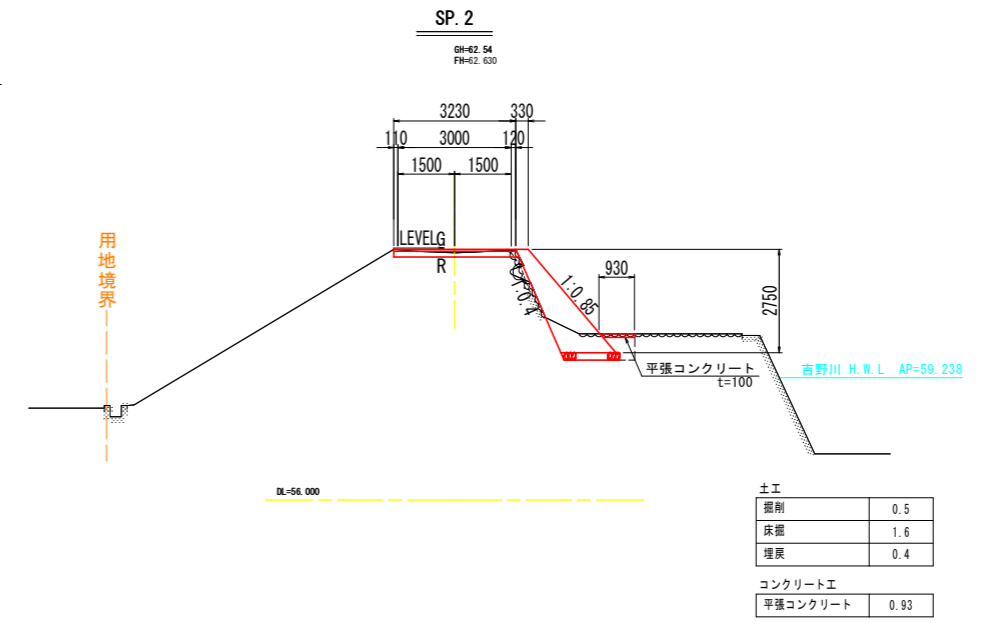
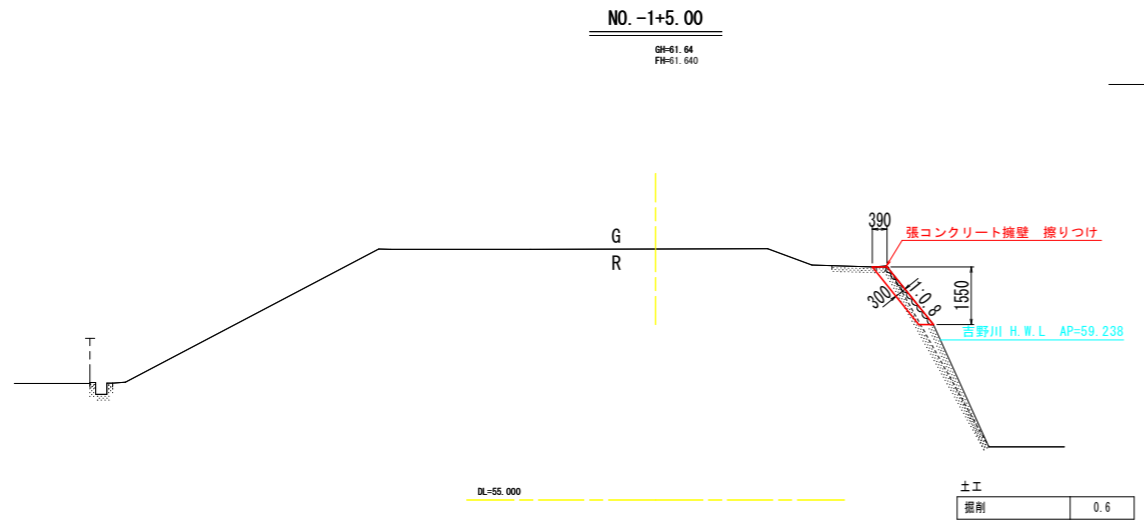


## 実施設計図面

工事名	R8馬土 中野谷川 美・美馬水久保他 管理用道路工事		
路線名等	中野谷川		
工事箇所	美馬市美馬町水久保他		
図面名	標準断面図		
縮尺	1/50	図面番号	3/7
会社名			
事業者名	徳島県美馬県土整備事務所		

# 横断図

縮尺S=1/100

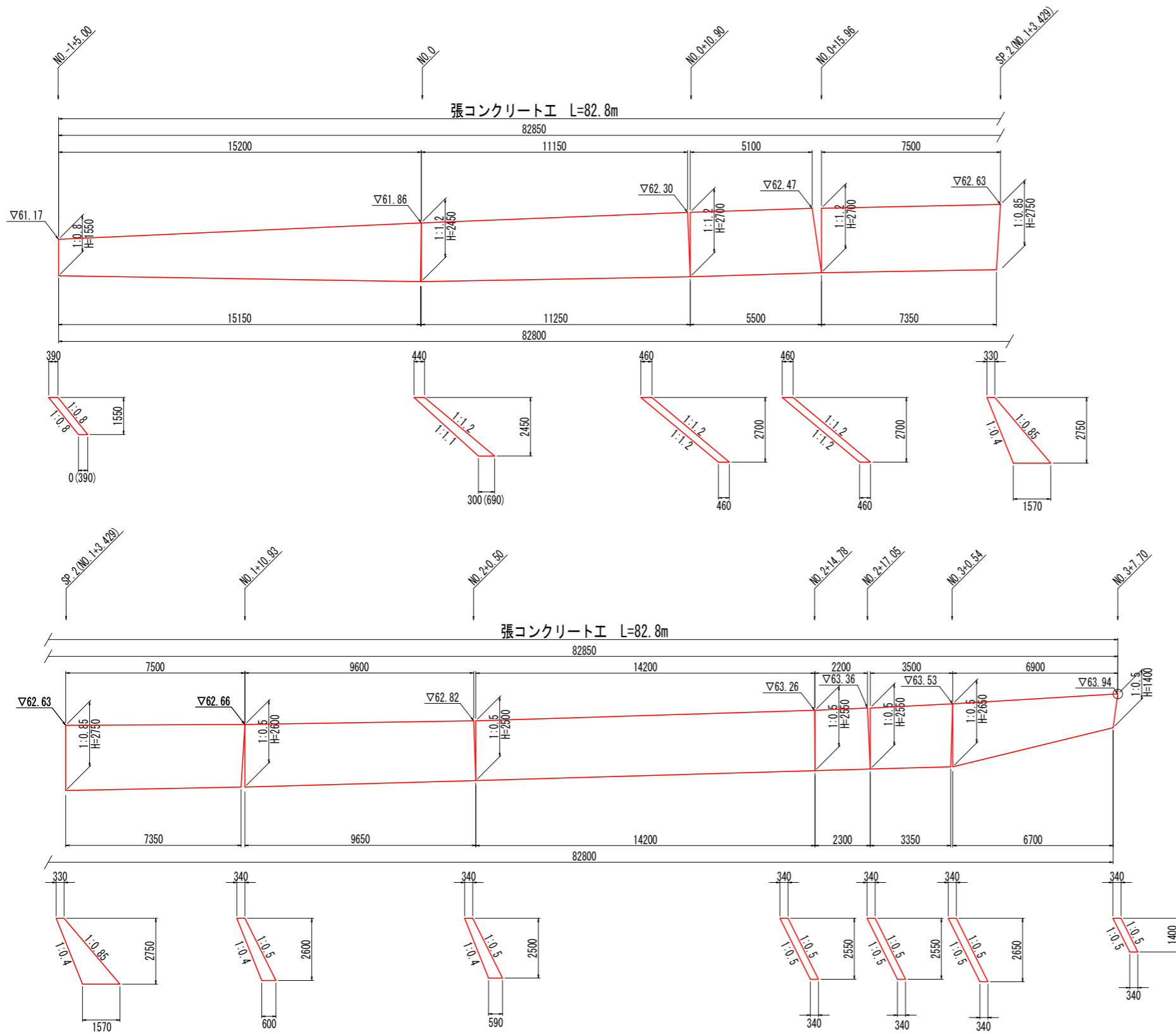


**実施設計図面**

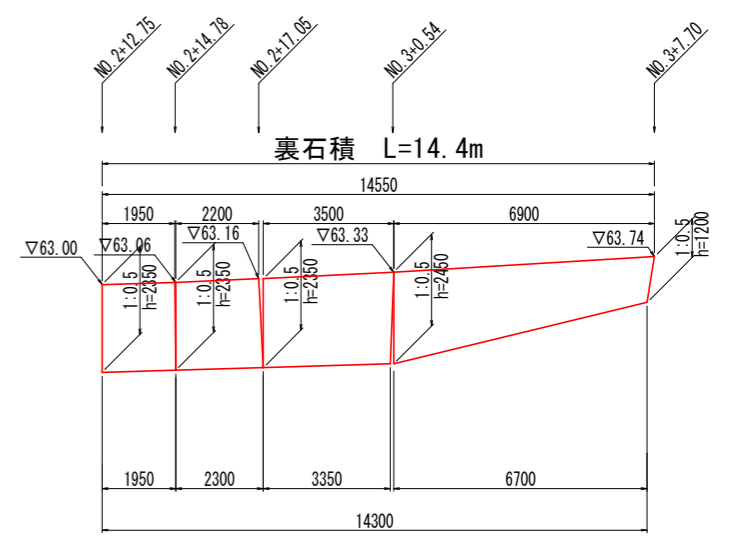
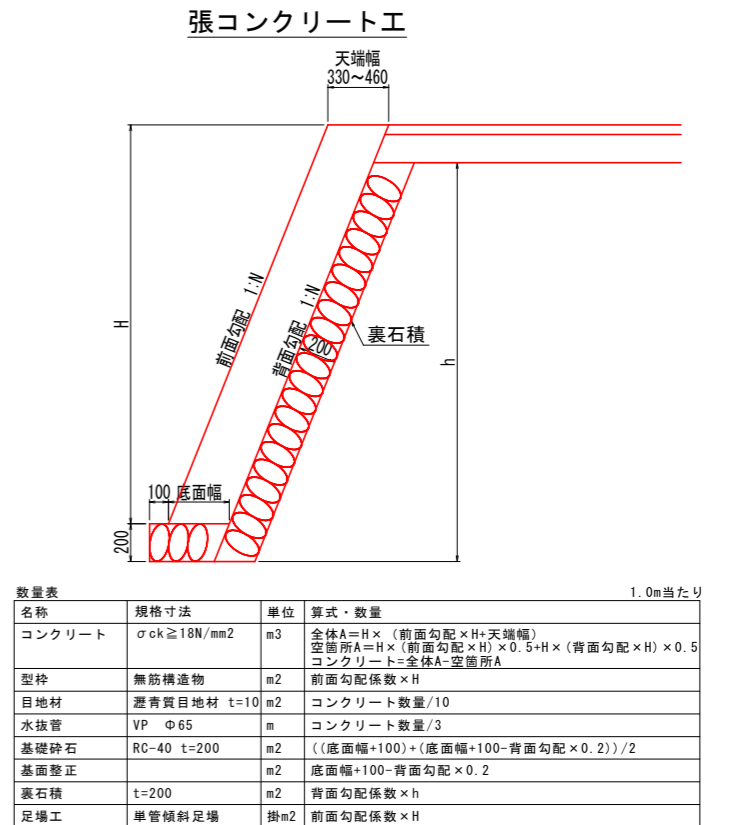
工事名	R8馬土 中野谷川 美・美馬水久保他 管理用道路工事		
路線名等	中野谷川		
工事箇所	美馬市美馬町水久保他		
図面名	横断図		
縮尺	1/100	図面番号	4/7
会社名			
事業者名	徳島県美馬県土整備事務所		

# 張コンクリート工詳細図

展開図  
縮尺S=1/100



構造図  
縮尺S=1/20

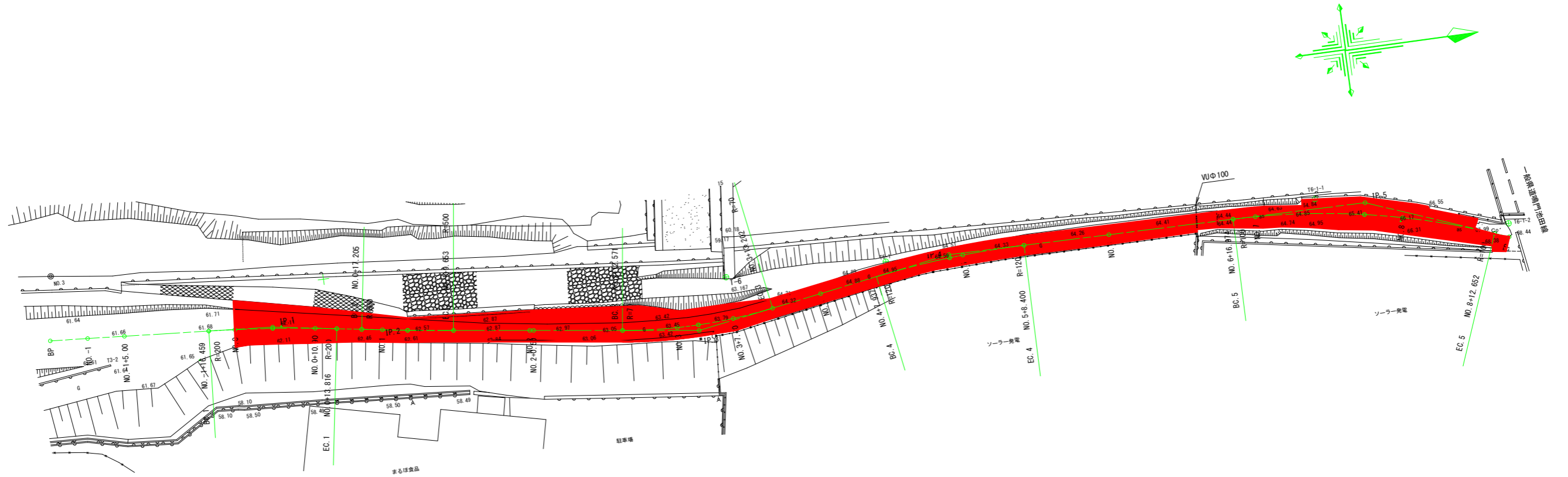


実施設計図面

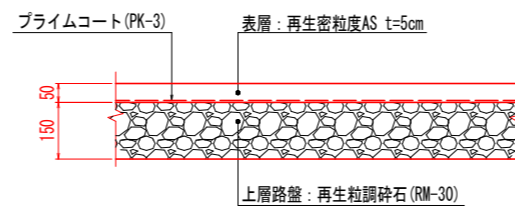
工事名	R8馬土 中野谷川 美・美馬水久保他 管理用道路工事		
路線名等	中野谷川		
工事箇所	美馬市美馬町水久保他		
図面名	張コンクリート工詳細図		
縮尺	図示	図面番号	5/7
会社名			
事業者名	徳島県美馬県土整備事務所		

# 舗装工詳細図 (1/2)

平面図  
縮尺S=1/300



構造図  
縮尺S=1/10

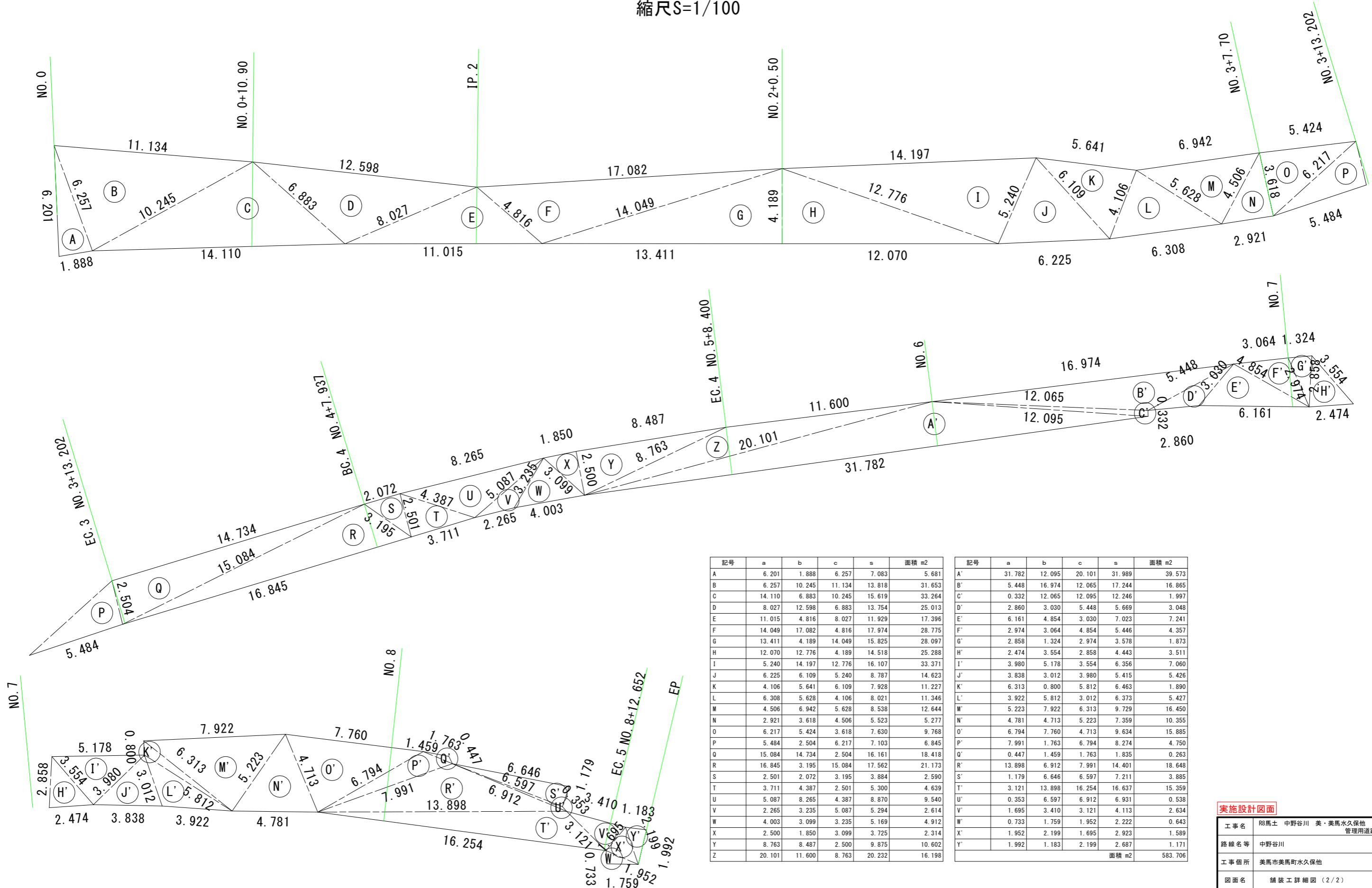


実施設計図面

工事名	R8馬土 中野谷川 美・美馬水久保他 管理用道路工事		
路線名等	中野谷川		
工事箇所	美馬市美馬町水久保他		
図面名	舗装工詳細図 (1/2)		
縮尺	図示	図面番号	6/7
会社名			
事業者名	徳島県美馬県土整備事務所		

# 舗装工詳細図 (2/2)

縮尺S=1/100



記号	a	b	c	s	面積 m <sup>2</sup>
A	6.201	1.888	6.257	7.083	5.681
B	6.257	10.245	11.134	13.818	31.653
C	14.110	6.883	10.245	15.619	33.264
D	8.027	12.598	6.883	13.754	25.013
E	11.015	4.816	8.027	11.929	17.396
F	14.049	17.082	4.816	17.974	28.775
G	13.411	4.189	14.049	15.825	28.097
H	12.070	12.776	4.189	14.518	25.288
I	5.240	14.197	12.776	16.107	33.371
J	6.225	6.109	5.240	8.787	14.623
K	4.106	5.641	6.109	7.928	11.227
L	6.308	5.628	4.106	8.021	11.346
M	4.506	6.942	5.628	8.538	12.644
N	2.921	3.618	4.506	5.523	5.277
O	6.217	5.424	3.618	7.630	9.768
P	5.484	2.504	6.217	7.103	6.845
Q	15.084	14.734	2.504	16.161	18.418
R	16.845	3.195	15.084	17.562	21.173
S	2.501	2.072	3.195	3.884	2.590
T	3.711	4.387	2.501	5.300	4.639
U	5.087	8.265	4.387	8.870	9.540
V	2.265	3.235	5.087	5.294	2.614
W	4.003	3.099	3.235	5.169	4.912
X	2.500	1.850	3.099	3.725	2.314
Y	8.763	8.487	2.500	9.875	10.602
Z	20.101	11.600	8.763	20.232	16.198

記号	a	b	c	s	面積 m <sup>2</sup>
A'	31.782	12.095	20.101	31.989	39.573
B'	5.448	16.974	12.065	17.244	16.865
C'	0.332	12.065	12.095	12.246	1.997
D'	2.860	3.030	5.448	5.669	3.048
E'	6.161	4.854	3.030	7.023	7.241
F'	2.974	3.064	4.854	5.446	4.357
G'	2.858	1.324	2.974	3.578	1.873
H'	2.474	3.554	2.858	4.443	3.511
I'	3.980	5.178	3.554	6.356	7.060
J'	3.838	3.012	3.980	5.415	5.426
K'	6.313	0.800	5.812	6.463	1.890
L'	3.922	5.812	3.012	6.373	5.427
M'	5.223	7.922	6.313	9.729	16.450
N'	4.781	4.713	5.223	7.359	10.355
O'	6.794	7.760	4.713	9.634	15.885
P'	7.991	1.763	6.794	8.274	4.750
Q'	0.447	1.459	1.763	1.835	0.263
R'	13.898	6.912	7.991	14.401	18.648
S'	1.179	6.646	6.597	7.211	3.885
T'	3.121	13.898	16.254	16.637	15.359
U'	0.353	6.597	6.912	6.931	0.538
V'	1.695	3.410	3.121	4.113	2.634
W'	0.733	1.759	1.952	2.222	0.643
X'	1.952	2.199	1.695	2.923	1.589
Y'	1.992	1.183	2.199	2.687	1.171
面積 m <sup>2</sup>					583.706

実施設計図面

工事名	R8馬土 中野谷川 美・美馬水久保他		
路線名等	中野谷川 管理用道路工事		
工事箇所	美馬市美馬町水久保他		
図面名	舗装工詳細図 (2/2)		
縮尺	図示	図面番号	7/7
会社名			
事業者名	徳島県美馬県土整備事務所		